



Câmara Municipal de Ílhavo

EDITAL

ATRIBUIÇÃO DE TOPÓNIMOS

-----Fernando Fidalgo Caçoilo, Presidente da Câmara Municipal de Ílhavo, faz saber que em reunião realizada em 18 de julho de 2019, a Câmara Municipal deliberou por unanimidade e de acordo com o disposto no Artigo 98.º do Regulamento Municipal de Espaço Público de Ílhavo, publicado em Diário da Republica, 2.ª Série, de 14 de fevereiro de 2018, a aprovação de novos topónimos nas Freguesias de S. Salvador e Gafanha da Nazaré, constantes da Ata anexa e respetivos Mapas Topográficos, aprovada pela Comissão Municipal de Toponímia em 24 de Maio de 2019, conforme o estabelecido na alínea a) do Artigo 101.º do Regulamento acima citado.-----

-----Para constar e devidos efeitos se lavrou o presente edital e outros de igual teor que vão ser afixados nos lugares públicos do costume e no site da autarquia, em <http://www.cm-ilhavo.pt>.-----

-----Paços do Município de Ílhavo, 5 de agosto de 2019-----

O Presidente da Câmara,



Fernando Fidalgo Caçoilo

1
24-05-2019

ATA Nº. 01/2019

ATA DA REUNIÃO DA COMISSÃO MUNICIPAL DE TOPONÍMIA REALIZADA NO VINTE E QUATRO DO MÊS DE MAIO DO ANO DE DOIS MIL E DEZANOVE. -----

No dia vinte e quatro do mês de dezembro do ano dois mil e dezanove, reuniu a Comissão Municipal de Toponímia, na Sala de Reuniões do Edifício Municipal, sob a presidência do Sr. Presidente da Câmara Municipal, Fernando Fidalgo Caçoilo e com as presenças da Sra. Vereadora em Exercício, Maria de Fátima Teles, do Sr. Vereador em Exercício, Tiago Lourenço e dos Srs. Presidentes das Juntas de Freguesia do Município de Ílhavo, Presidente da Junta de Freguesia de São Salvador, João Campolargo e Presidente da Junta de Freguesia da Gafanha da Nazaré, Carlos António Rocha. Secretariou a reunião a Técnica Superior de Administração Pública, Raquel Certal, da Divisão de Obras Particulares e Gestão Urbana (DOPGU), responsável pela gestão da Toponímia.

A reunião teve início às dez horas e trinta minutos com a seguinte Ordem de Trabalhos: -----

1. ANÁLISE E ATRIBUIÇÃO DE TOPÓNIMOS: -----

-----**1.1. FREGUESIA DE SÃO SALVADOR;** -----

-----**1.2. FREGUESIA DA GAFANHA DA NAZARÉ;** -----

2. OUTROS ASSUNTOS.-----

Após o registo das presenças e a justificação das faltas o Sr. Presidente da Câmara Municipal, Fernando Fidalgo Caçoilo, agradeceu a presença de todos e explicou a importância desta reunião devido à necessidade de análise e atribuição dos topónimos identificados na convocatória tendo passado a palavra ao Sr. Vereador Tiago Lourenço para dar início à Ordem de Trabalhos.-----

Uma vez declarada aberta a reunião foram tratados os assuntos da Ordem de Trabalhos: -----


1. ATRIBUIÇÃO DE TOPÓNIMOS: -----

-----**1.1. FREGUESIA DE SÃO SALVADOR**-----

-----**1.1.1.** Comunicação, para conhecimento, da atribuição do topónimo **Rua da Pilôta**, localizado na freguesia de São Salvador, na Coutada, confinante com a Rua Bartolomeu Dias e com a Rua da Pilôta no Município de Aveiro, atribuído em Reunião da Câmara Municipal por se tratar do prolongamento do topónimo com a mesma designação no Município de Aveiro.-----

-----**1.1.2.** Prolongamento do topónimo Via do Conhecimento - via de acesso ao PCI – Parque da Ciência e Inovação, na freguesia de S Salvador. Sugestão para atribuição de numeração de polícia para os edifícios existentes e para os projetados: à semelhança de outros parques desta natureza a atribuição de números e topónimos é mais complicada e nesta situação verificamos que nem todos os lotes têm acesso direto para um arruamento. O topónimo de acesso ao PCI é designado por Via do Conhecimento, assim, os respetivos endereços das empresas aí localizadas poderão ser da seguinte forma:-----

2
24-05-2019



Handwritten signature and initials in blue ink, including the name 'H. Filipe' and some illegible scribbles.

PCI - Parque da Ciência e Inovação, nome do edifício (por exemplo Edifício Central, Edifício TICE ou Edifício Materiais e Agro) o respetivo andar e fração, Via do Conhecimento, 3830-352 Ílhavo.-----

O Sr. Presidente da Câmara Municipal, Fernando Fidalgo Caçoilo, sugere a atribuição de números de polícia aos respetivos edifícios, seguindo as regras da numeração com números pares à direita e números ímpares à esquerda, quando se verificar a existência de um edifício a ocupar mais que um lote serão atribuídos números com letras.-----

Após devida apreciação pelos presentes, foram aprovadas por unanimidade as propostas de atribuição de números de polícia e do prolongamento do topónimo **Via do Conhecimento**.-----

-----**1.1.3.** Atribuição de topónimo ao novo arruamento do Centro Escolar da Gafanha de Aquém, confinante com a Rua da Mota e dá acesso ao Parque da Carreira, na freguesia de São Salvador, cuja sugestão de topónimo do Sr. Presidente da Junta de Freguesia de S. Salvador, João Campolargo, é “Rua da Carreira de Tiro”, “Rua Professor Mário Campolargo” ou “ Rua Professora Maria Filipe”.-----

O Sr. Presidente da Junta de Freguesia de São Salvador, João Campolargo, justifica que junto dos moradores o topónimo “Rua da Carreira de Tiro” não foi bem aceite pelos mesmos por se tratar de uma rua que dá acesso a uma escola. Assim, os moradores indicaram os topónimos “Rua Professor Mário Campolargo” ou “Rua Professora Maria Filipe”, por serem uma referência daquele local.-----

O Presidente da Câmara Municipal, Fernando Fidalgo Caçoilo, refere que não se opõe à proposta “Rua Professor Mário Campolargo”.-----


O Sr. Vereador, Tiago Lourenço, refere que o topónimo “Rua Professor Mário Campolargo” é um topónimo adequado para aquele local por ter sido professor.-----

Após devida apreciação pelos presentes, foi aprovada por unanimidade a proposta do topónimo **Rua Professor Mário Campolargo**. O Sr. Presidente da Junta de Freguesia de São Salvador, João Campolargo, agradece a todos.-----

-----**1.1.4.** Atribuição de topónimos a Becos confinantes com o Largo da Palmeira, localizados na freguesia de São Salvador, próximo da Junta de freguesia, cuja sugestão de topónimo do Sr. Presidente da Junta de Freguesia de São Salvador é “ Beco Joana Marta”, “Beco dos Gago”.-----

O Sr. Vereador, Tiago Lourenço, questiona a existência de um segundo beco sem topónimo atribuído no mesmo local ao que o Sr. Presidente da Junta de Freguesia de São Salvador, João Campolargo, responde que sim mas que apenas foi solicitado o topónimo para o primeiro beco, localizado à esquerda de quem entra no Largo da Palmeira, justifica ainda que o segundo beco não tem entradas diretas para o beco mas sim para outro arruamento. Relativamente às sugestões apresentadas, sendo a primeira sugestão o nome Joana Marta por ter sido avó moradora e porque

3
24-05-2019



também ali viveu e a segunda sugestão “Beco dos Gago” por ser o nome de família dos moradores do beco.-----

Após devida apreciação pelos presentes, foi aprovada por unanimidade a proposta do topónimo **Beco dos Gago**.-----

-----1.1.5. Atribuição de topónimo a Beco confinante com a Rua Doutor Frederico Cerveira, na freguesia de São Salvador, na sequência de um pedido de atribuição de número de polícia solicitado através do processo 268/07.-----

O Sr. Vereador, Tiago Lourenço refere que não existe sugestão de topónimo mas que é importante essa atribuição para responder ao morador e para que possa ser atribuído o respetivo número de polícia.-----

O Sr. Presidente da Junta de Freguesia de São Salvador, João Campolargo, após consulta aos moradores, apresenta a proposta de “Beco da Carvoeira”, por se tratar de uma referência histórica da existência de uma carvoeira na rua confinante com o beco e pelo facto de ser este o nome pelo qual é conhecido o beco.-----

Após devida apreciação pelos presentes, foi aprovada por unanimidade a proposta do topónimo **Beco da Carvoeira**.-----

-----1.1.6. Atribuição de topónimo a arruamento localizado na freguesia de São Salvador, confinante com a Rua Conselheiro António José da Rocha, na sequência de um pedido de atribuição de número de polícia – Processo n.º783/65, cuja sugestão de topónimo do Sr. Presidente da Junta de Freguesia de S. Salvador é “Rua da Giganta” ou “Rua dos Balseiros”.-----

O Sr. Presidente da Junta de Freguesia de São Salvador, João Campolargo, justifica as propostas apresentadas. A primeira proposta, “Rua da Giganta”, pelo facto daqueles terrenos serem conhecidos por terras da Giganta, por serem terras grandes. Relativamente à segunda sugestão, “Rua dos Balseiros”, salienta que há quem se refira ao local como Quinta dos Balseiros.-----

O Sr. Presidente da Câmara Municipal, Fernando Fidalgo Caçoilo, refere que este arruamento continua como caminho pedonal com ligação à Murteira, sugere que seja atribuído o topónimo Caminho e não Rua visto ser uma passagem estreita e secundária.-----

Após devida apreciação pelos presentes, foi aprovada por unanimidade a proposta do topónimo **Caminho da Giganta**.-----

-----1.1.7. Atribuição de topónimo a arruamento localizado na Ermida, freguesia de São Salvador, confinante com a Rua da Capela e com a Rua dos Vidais, na sequência de um pedido de atribuição de número de polícia – Processo n.º19/92.-----

O Sr. Vereador, Tiago Lourenço refere que não existe proposta de topónimo.-----

24-05-2019

O Sr. Presidente da Câmara Municipal, Fernando Fidalgo Caçoilo sugere o topónimo Rua Padre Grilo tendo sido um benemérito, natural da Freguesia de São Salvador e devido à existência de uma capela próxima deste local.-----

A atribuição deste topónimo já tinha sido sugerida pelo Sr. Vereador Marcos Ré, pelo que, surge agora a oportunidade desta atribuição.-----

Após devida apreciação pelos presentes, foi aprovada por unanimidade a proposta do topónimo **Rua Padre Grilo**.-----

-----**1.1.8.** Atribuição de topónimos aos seguintes Parques instalados na freguesia de São Salvador, com as sugestões de topónimos do Sr. Presidente da Junta de Freguesia de São Salvador:-----

-----**1.1.8.1.** “**Parque de Lazer e Fitness da Coutada**” ao parque localizado na Rua da Pilôta;-----

-----**1.1.8.2.** “**Parque de Lazer Folsa dos Coquins**” ao parque localizado na Rua do Sul;-----

-----**1.1.8.3.** “**Parque Desportivo, Lazer e Eco Trilho da Murteira – Vista Alegre**” ao parque localizado na Rua do Pinhal da Murteira na Vista Alegre;-----

-----**1.1.8.4.** “**Parque de Fitness da Barquinha**” ao parque localizado na Via da Barquinha.

O Sr. Vereador, Tiago Lourenço faz a apresentação das propostas.-----

O Sr. Presidente da Junta de Freguesia de São Salvador, João Campolargo, justifica que estes parques já são conhecidos por estes nomes mas que ainda não existia a aprovação dos topónimos.- Após devida apreciação pelos presentes, foram aprovadas por unanimidade as propostas apresentadas.-----

1.2. Freguesia da Gafanha da Nazaré-----

-----**1.2.1.** Atribuição de topónimos na freguesia da Gafanha da Nazaré, a norte da A25 (estação de serviço da PRIO) a dois arruamentos sem topónimo. Os arruamentos são confinantes com a Rua S. Nicolau e com a Rua Luís de Camões, cuja sugestão de topónimo do Sr. Presidente da Junta de Freguesia da Gafanha da Nazaré é “Travessa da Rua S. Nicolau”.-----

O Sr. Presidente da Junta de Freguesia da Gafanha da Nazaré, Carlos António Rocha, refere que os moradores sugeriram o topónimo “Travessa da Rua S. Nicolau”.-----

Após devida apreciação pelos presentes, foi aprovada por unanimidade a proposta do topónimo **Travessa da Rua São Nicolau**.-----

-----**1.2.2.** Atribuição de topónimo na freguesia da Gafanha da Nazaré, ao arruamento confinante com o Beco da Rua São João de Deus e com a Rua Professor Filipe. (Nota: nos mapas da toponímia este arruamento aparece com o topónimo Rua Professor Filipe, mas não existe o registo desta

24-05-2019

atribuição. Os moradores referem que o topónimo se designa Travessa da Rua São João de Deus, contudo, este topónimo também não se encontra atribuído nem registado nos mapas da toponímia.).

O Sr. Presidente da Junta de Freguesia da Gafanha da Nazaré, Carlos António Rocha, menciona que os moradores sempre identificaram a sua morada por Travessa da Rua São João de Deus e é assim que recebem a correspondência.-----

O Sr. Presidente da Câmara Municipal, Fernando Fidalgo Caçoilo sugere que a Travessa da Rua de São João deve ter início a partir da Rua de São João, bem como a colocação da respetiva placa toponímica e que o Beco da Rua de São João, que tinha início na Rua de São João, passa a ter início na Travessa da Rua de São João, pelo que, a placa toponímica deve ser mudada para este local.-----

Após devida apreciação pelos presentes, foi aprovada por unanimidade a proposta do topónimo **Travessa da Rua São João de Deus**.-----

-----1.2.3. Atribuição de topónimo, na freguesia da Gafanha da Nazaré para o arruamento que serve as Piscinas Municipais da Gafanha da Nazaré, a EMER – Escola Municipal de Educação Rodoviária de Ílhavo, o Skatepark e o Skateboard, cuja sugestão de topónimo do Sr. Presidente da Junta de Freguesia da Gafanha da Nazaré é “Rua das Piscinas”.-----

O Sr. Vereador, Tiago Lourenço menciona que a necessidade desta atribuição surge no âmbito de um contacto de um doente urgente para o CODU – Centro de Orientação de Doentes Urgentes, que não reconheceu a morada que lhe foi indicada.-----

A Sra. Vereadora, Maria de Fátima Teles, refere que na Bolsa de Topónimos existe o nome Armando Ferraz, o homem das marionetas, que era da Gafanha da Nazaré.-----

O Sr. Presidente da Câmara Municipal, Fernando Fidalgo Caçoilo diz que não lhe parece que seja o topónimo indicado para este local, refere que deveria ser Rua da Piscina e não Rua das Piscinas como consta da proposta.-----

Após devida apreciação pelos presentes, foi aprovada por unanimidade a proposta do topónimo **Rua da Piscina**.-----

-----1.2.4. Atribuição / Ratificação do prolongamento do topónimo Rua de Ílhavo, (troço do arruamento aberto mais tarde a norte da escola primária), até à Rua do Emigrante, na Praia da Barra, freguesia Gafanha da Nazaré, na sequência de um pedido de esclarecimento no processo n.º46/82.-

O Sr. Vereador, Tiago Lourenço enquadra a situação e realça que os moradores indicam que a morada é Rua do Pocinho e não para a Rua de Ílhavo, embora a numeração de polícia colocada tenha a sequência da numeração da Rua de Ílhavo.-----

6
24-05-2019



O Sr. Presidente da Câmara Municipal, Fernando Fidalgo Caçoilo indica que a Rua de Ílhavo deveria ser dividida em duas Ruas diferentes para não gerar complicação e sugere que nesta situação seja prolongado o topónimo Rua do Pocinho para que os moradores possam manter a morada.-----

Após devida apreciação pelos presentes, foi aprovada por unanimidade a proposta do **prolongamento do topónimo Rua do Pocinho**.-----

-----1.2.5. Atribuição de topónimo, na freguesia da Gafanha da Nazaré, Praia da Barra, ao novo arruamento confinante com a Rua Santa Beatriz da Silva e com a Av. Fernão de Magalhães, cuja sugestão de topónimo do Sr. Presidente da Junta de Freguesia da Gafanha da Nazaré é “Rua Maria Albertina (Tininha)”.-----

O Sr. Vereador, Tiago Lourenço apresenta a proposta, refere que a “Tininha” era proprietária de uma pensão na Praia da Barra e era uma figura representativa daquele local.-----

O Sr. Presidente da Junta de Freguesia da Gafanha da Nazaré, Carlos António Rocha, relembra que esta proposta tem por base um abaixo-assinado de vários moradores para que este topónimo fosse atribuído na Praia da Barra, refere ainda que a “Tininha” não só era conhecida por ser proprietária de uma pensão na Praia da Barra mas que acima de tudo por sempre ter defendido os interesses da Praia da Barra e dos seus moradores.-----

O Sr. Presidente da Câmara Municipal, Fernando Fidalgo Caçoilo, abriu o debate alertando para o facto de que existe alguma dúvida e um sentimento de não unanimidade relativamente ao nome proposto, pelo que propõe alternativas para discussão.-----

A Sra. Vereadora, Maria de Fátima Teles, sugere a escolha de outro topónimo para este local, uma vez que, esta atribuição não é consensual.-----

O Sr. Presidente da Junta de Freguesia da Gafanha da Nazaré, Carlos António Rocha, diz que voltará numa próxima oportunidade a sugerir o topónimo agora apresentado e sugere que em alternativa seja atribuído o topónimo “Manuel Carlos Anastácio (O Ti Milionário)”, por ter sido um benemérito que doava bens às instituições, apesar de ter residido em Aveiro tinha bens na Gafanha da Nazaré.---

O Sr. Presidente da Câmara Municipal, Fernando Fidalgo Caçoilo, após diversas propostas, também sugere que para este local seja atribuído um topónimo relacionado com a pessoa responsável pela abertura da Barra, Eng. Luís Gomes de Carvalho ou o nome do autor do projeto o farol da Barra, Eng. Paulo Benjamim Cabral, representando as duas maiores obras da Praia da Barra e hoje de maior visibilidade e história.-----

Verificada a existência do topónimo Eng. Luís Gomes de Carvalho na Praia da Barra, após devida apreciação das propostas pelos presentes, foi aprovada por unanimidade a proposta do topónimo **Eng. Paulo Benjamim Cabral**.-----

24-05-2019

-----1.2.6. Atribuição de topónimo, na freguesia da Gafanha da Nazaré, à rua de acesso ao futuro supermercado Continente, confinante com a Rua Júlio Dinis e com a Rua de acesso ao Porto de Aveiro (sem topónimo atribuído), cuja sugestão de topónimo do Sr. Presidente da Junta de Freguesia da Gafanha da Nazaré é "Rua da Lota".-----

O Sr. Vereador, Tiago Lourenço justifica que este local é conhecido pelos residentes como Lota.-----
Após devida apreciação pelos presentes, foi aprovada por unanimidade a proposta do topónimo **Rua da Lota**.-----

-----1.2.7. Atribuição de topónimo, na freguesia da Gafanha da Nazaré, ao arruamento / beco confinante com a Rua João Ferreira Martins, na sequência de um alerta do Sr. Presidente da Junta de Freguesia da Gafanha da Nazaré relativamente a números de polícia repetidos.-----

O Sr. Vereador, Tiago Lourenço explica que a situação está relacionada com facto de o topónimo se repetir.-----

O Sr. Presidente da Câmara Municipal, Fernando Fidalgo Caçoilo, sugere que se altere o nome do topónimo no beco e desta forma já não se repetem os números de polícia.-----

O Sr. Presidente da Junta de Freguesia da Gafanha da Nazaré, Carlos António Rocha, após consulta aos moradores, apresenta a proposta de topónimo "Beco da Rua João Ferreira Martins".-----

Após devida apreciação pelos presentes, foi aprovada por unanimidade a proposta do topónimo **Beco da Rua João Ferreira Martins**.-----

2.Outros assuntos-----

O Sr. Presidente da Câmara Municipal, Fernando Fidalgo Caçoilo, pergunta aos presentes se existem outros assuntos a tratar nesta reunião.-----

O Sr. Presidente da Junta de Freguesia da Gafanha da Nazaré, Carlos António Rocha, apresenta um pedido de atribuição de topónimo para um arruamento confinante com a Rua da Capela da Cale da Vila e com a Rua D. Manuel Trindade Salgueiro que carece de resolução, sendo que os moradores indicam a morada Rua D. Manuel Trindade Salgueiro. Refere ainda que a sugestão dos moradores é Beco da Rua D. Manuel Trindade Salgueiro ou Beco da Rua da capela da Cale da Vila.-----

Verificada a existência do topónimo Beco da Rua D. Manuel Trindade Salgueiro, na Gafanha da Nazaré, após devida apreciação das propostas pelos presentes, foi aprovada por unanimidade a proposta do topónimo **Beco da Rua da capela da Cale da Vila**.-----

O Sr. Vereador, Tiago Lourenço pergunta se existe mais algum assunto pendente, porque existe um projeto relacionado com a toponímia que está a ser desenvolvido no Centro de Documentação de Ílhavo, desenvolvido pela Técnica Superior de Arquivo Eliana Fidalgo a qual foi convidada para fazer uma breve apresentação do referido projeto.-----

Não existindo mais assuntos na ordem de trabalhos, O Sr. Vereador, Tiago Lourenço, passa a palavra à Técnica Superior de Arquivo Eliana Fidalgo que faz uma breve apresentação do projeto que se denomina "Se esta Rua fosse minha" e que pretende identificar a História dos Topónimos do Município. Identifica a finalidade deste trabalho bem como a importância do envolvimento da comunidade. Solicita ainda o apoio das Juntas de freguesia que poderão ter informação relevante. --- O Sr. Vereador, Tiago Lourenço refere que este trabalho irá deixar uma marca positiva na nossa toponímia e diz que irá apresentar o projeto aos Presidentes da Junta de Freguesia da Gafanha da Encarnação e da Junta de Freguesia da Gafanha do Carmo por não estarem presentes na reunião. -- Os Presidentes da Junta de Freguesia de São Salvador e da Junta de Freguesia da Gafanha da Nazaré demonstraram interesse em colaborar neste projeto.----- Nada mais havendo a tratar, o Sr. Presidente da Câmara Municipal, Fernando Fidalgo Caçoilo, uma vez mais agradeceu a presença de todos e deu por encerrada a reunião da Comissão Municipal de Toponímia, pelas doze horas e vinte minutos do mesmo dia, da qual se lavrou a presente ata que foi aprovada em minuta para que produza efeitos imediatos. ----- Ílhavo e Paços do Município aos 24 dias do mês de maio do ano de dois mil e dezanove. -----

O Presidente da Câmara Municipal,




(Fernando Fidalgo Caçoilo)

A Vereadora em exercício,




(Maria de Fátima Teles)

O Vereador em exercício,



(Tiago Lourenço)

O Presidente da Junta de Freguesia de S. Salvador,



(João Campolargo)

O Presidente da Junta de Freguesia da Gafanha da Nazaré,



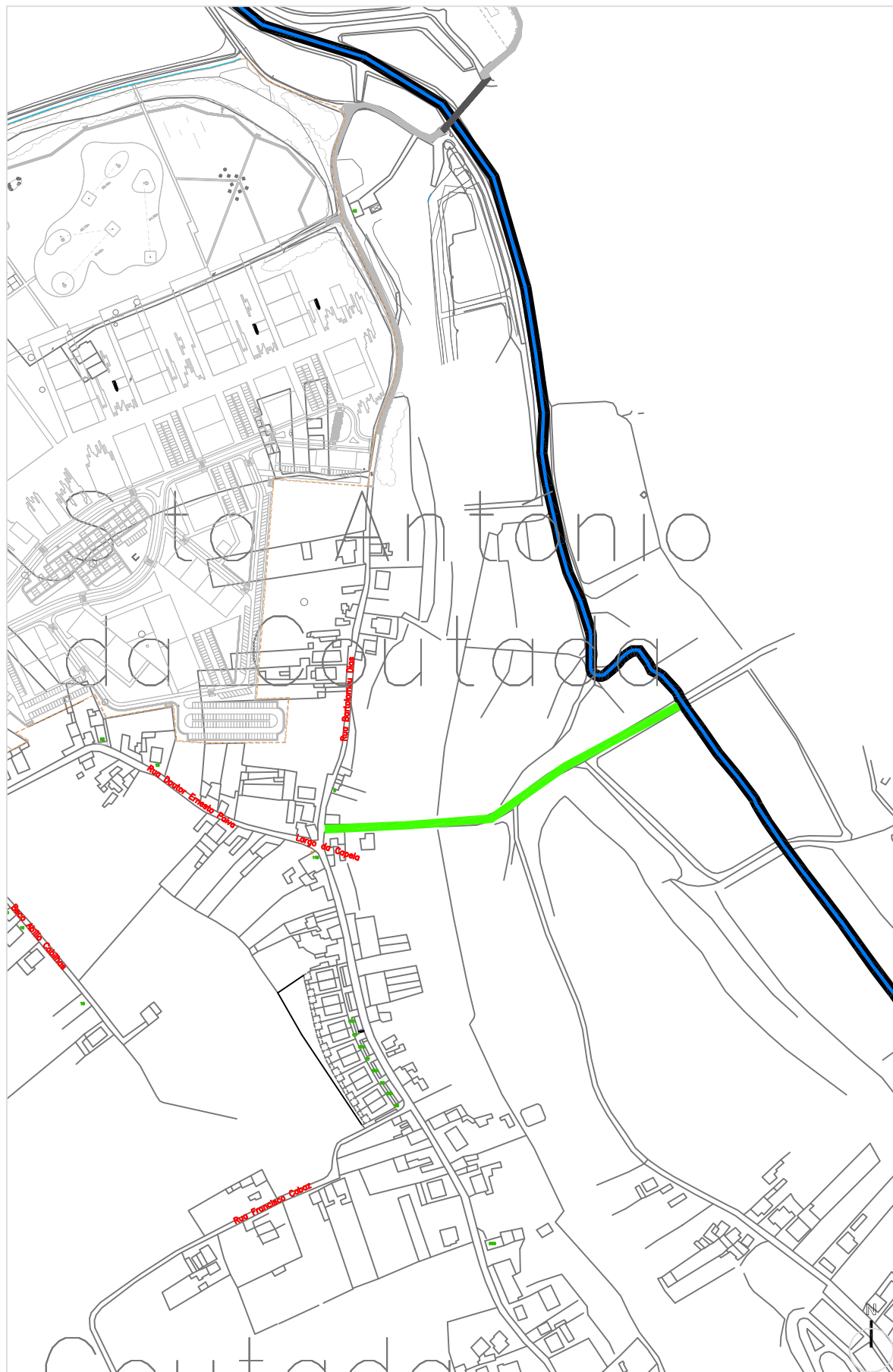
(Carlos António Rocha)



Ilhavo
Câmara Municipal

MUNICÍPIO DE ÍLHAVO

DOPGU - DIVISÃO DE OBRAS PARTICULARES E GESTÃO URBANA



N.º Processo:
N.º Registo:

TOPONÍMIA/ NÚMERO DE POLÍCIA

RATIFICAÇÃO / ATRIBUIÇÃO DE TOPÓNIMO E AFIXAÇÃO DE PLACA TOPONÍMICA

Localização: Rua da Pilôta – S. Salvador

PLANTA DE LOCALIZAÇÃO 1/5000

2019.05.16

cmi/dopgu/nm/raquel certal

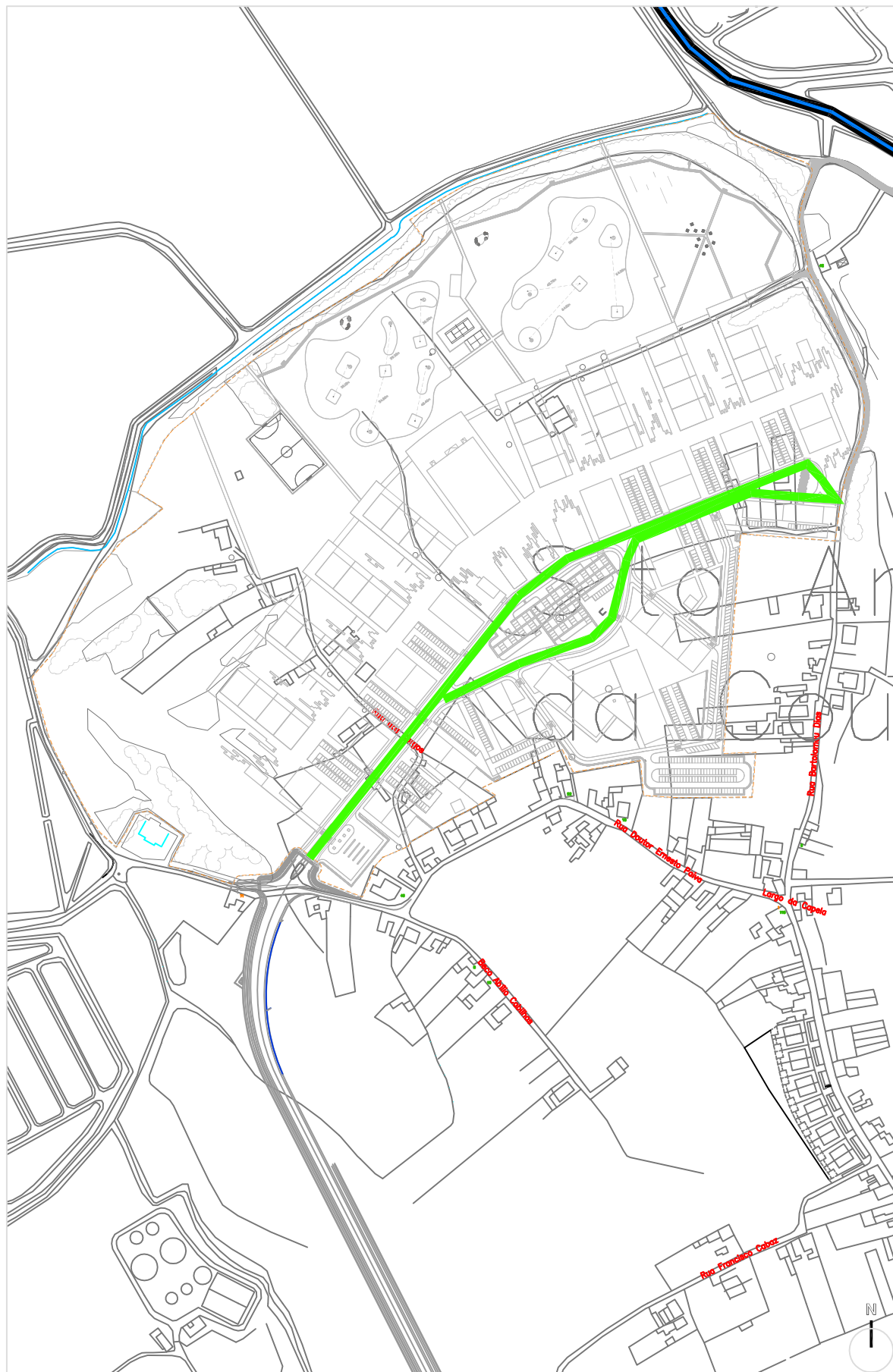
1.1.1



Ilhavo
Câmara Municipal

MUNICÍPIO DE ÍLHAVO

DOPGU - DIVISÃO DE OBRAS PARTICULARES E GESTÃO URBANA



N.º Processo:
N.º Registo:

TOPONÍMIA/ NÚMERO DE POLÍCIA

PROLONGAMENTO / ATRIBUIÇÃO DE TOPÓNIMO E AFIXAÇÃO DE PLACA TOPONÍMICA

Localização: Via do Conhecimento – S. Salvador

PLANTA DE LOCALIZAÇÃO 1/5000

2019.05.16

cmi/dopgu/nm/raquel certal

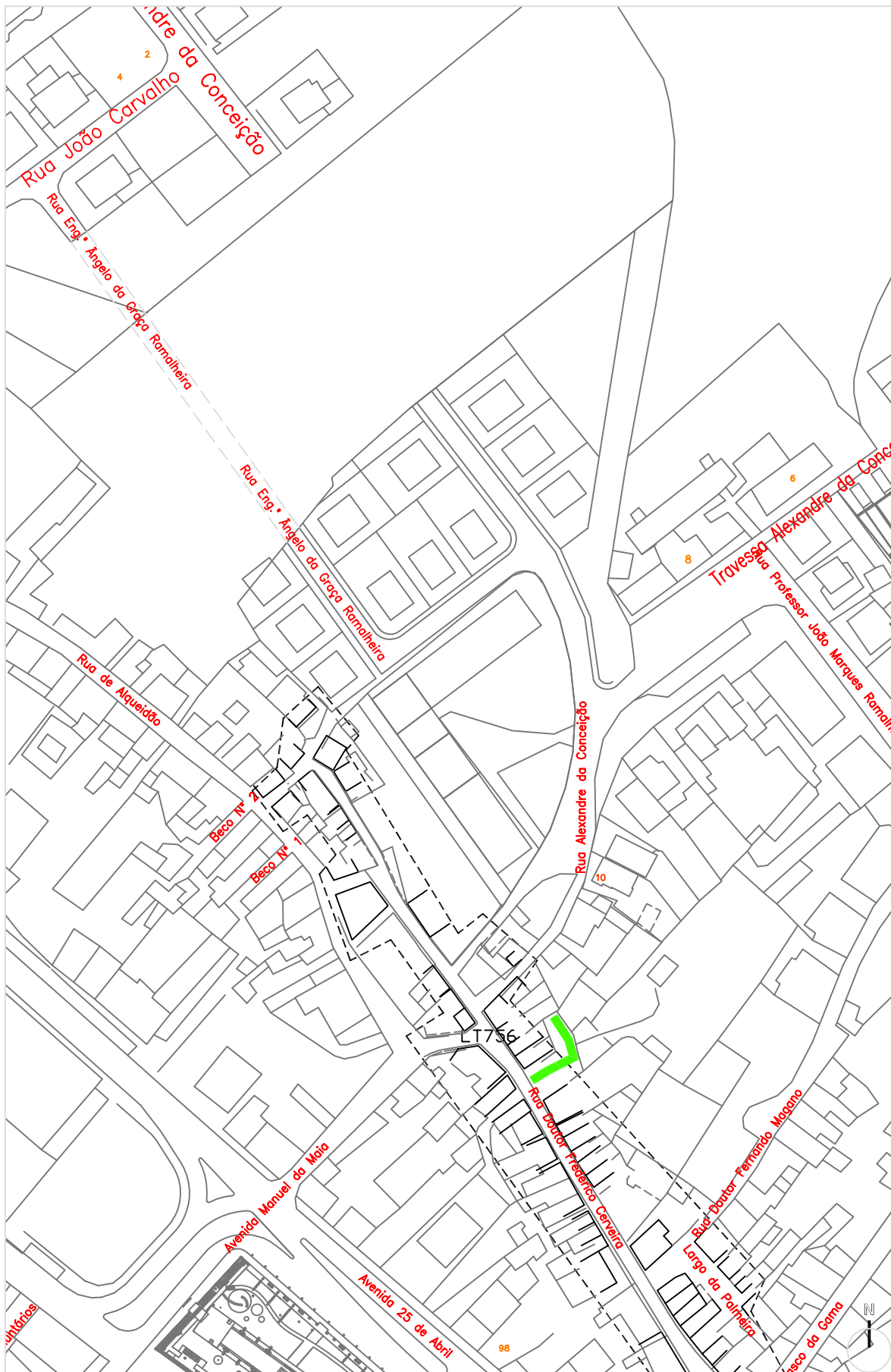
1.1.2



Ilhavo
Câmara Municipal

MUNICÍPIO DE ÍLHAVO

DOPGU - DIVISÃO DE OBRAS PARTICULARES E GESTÃO URBANA



N.º Processo:
N.º Registo:

TOPONÍMIA/ NÚMERO DE POLÍCIA

ATRIBUIÇÃO DE TOPÓNIMO E AFIXAÇÃO DE PLACA TOPONÍMICA

Localização: – S. Salvador

PLANTA DE LOCALIZAÇÃO 1/2000

2019.05.16

cmi/dopgu/nm/raquel certal

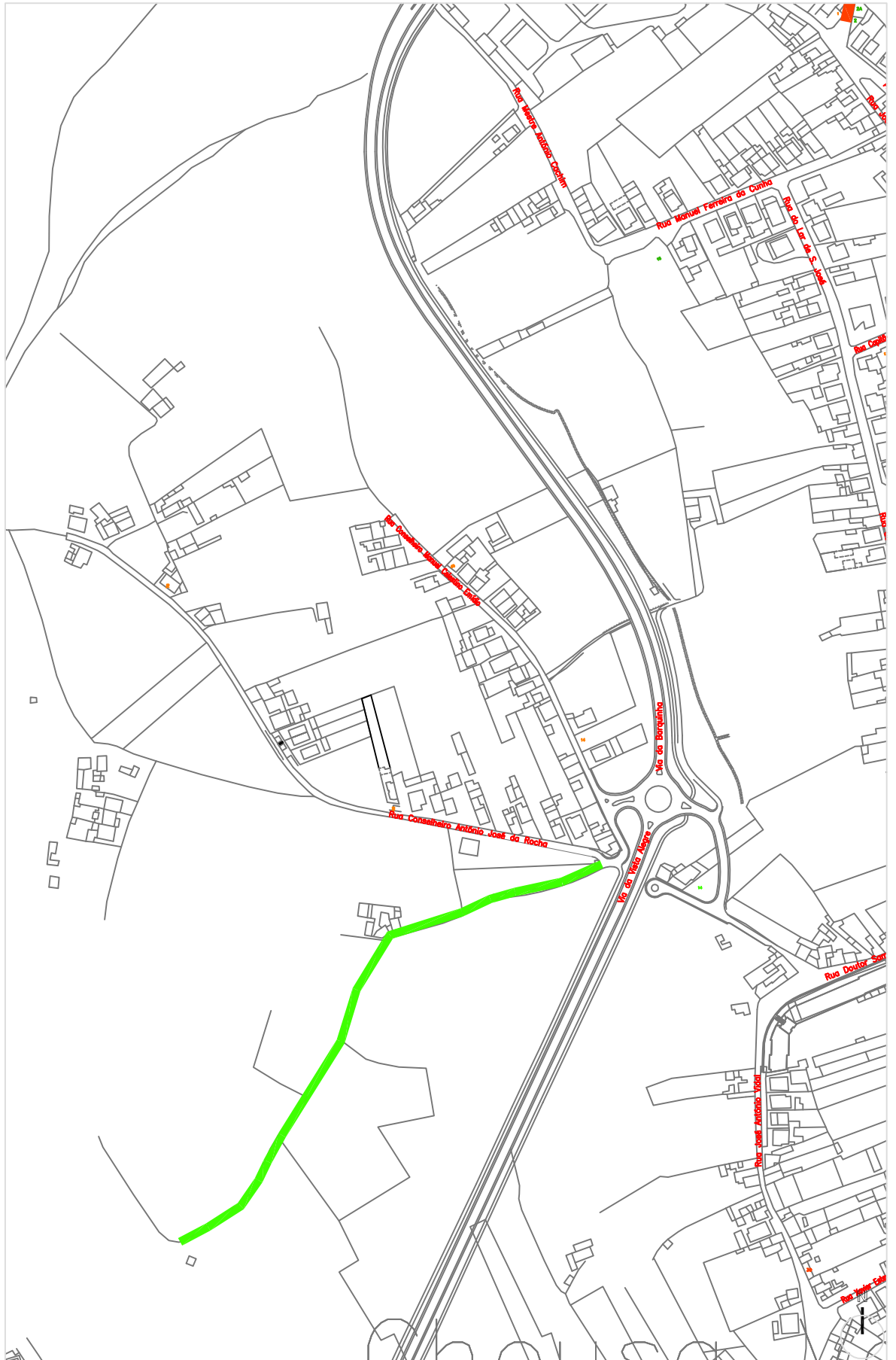
1.1.5



ilhavo
Câmara Municipal

MUNICÍPIO DE ÍLHAVO

DOPGU - DIVISÃO DE OBRAS PARTICULARES E GESTÃO URBANA



N.º Processo:

N.º Registo:

Localização: – S. Salvador

TOPONÍMIA/ NÚMERO DE POLÍCIA

ATRIBUIÇÃO DE TOPÓNIMO E AFIXAÇÃO DE PLACA TOPONÍMICA

PLANTA DE LOCALIZAÇÃO 1/5000

2019.05.16

cmi/dopgu/nm/raquel certal

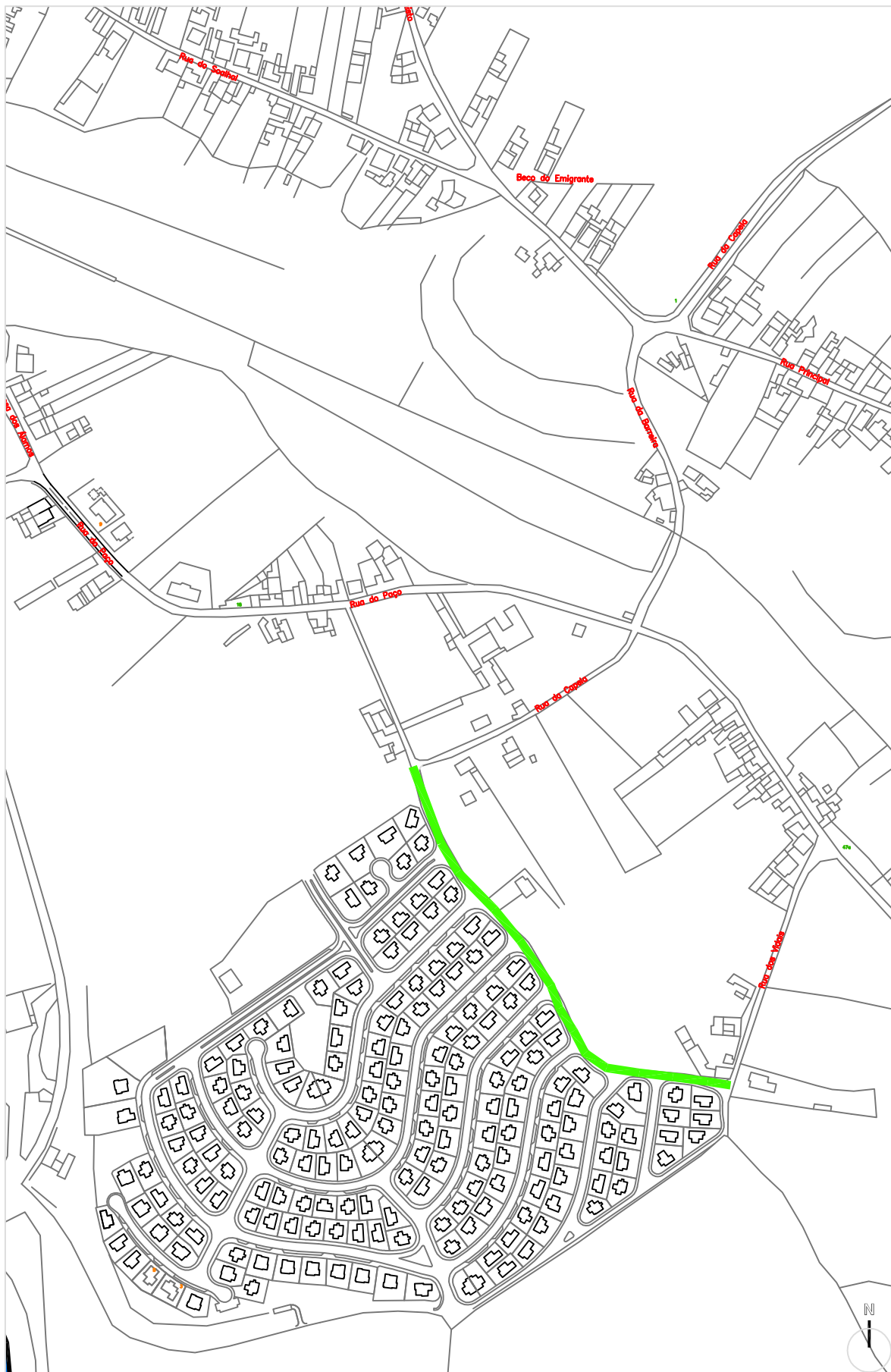
1.1.6



ilhavo
Câmara Municipal

MUNICÍPIO DE ÍLHAVO

DOPGU - DIVISÃO DE OBRAS PARTICULARES E GESTÃO URBANA



N.º Processo:

N.º Registo:

Localização: – S. Salvador

TOPONÍMIA/ NÚMERO DE POLÍCIA

ATRIBUIÇÃO DE TOPÓNIMO E AFIXAÇÃO DE PLACA TOPONÍMICA

PLANTA DE LOCALIZAÇÃO 1/5000

2019.05.16

cmi/dopgu/nm/raquel certal

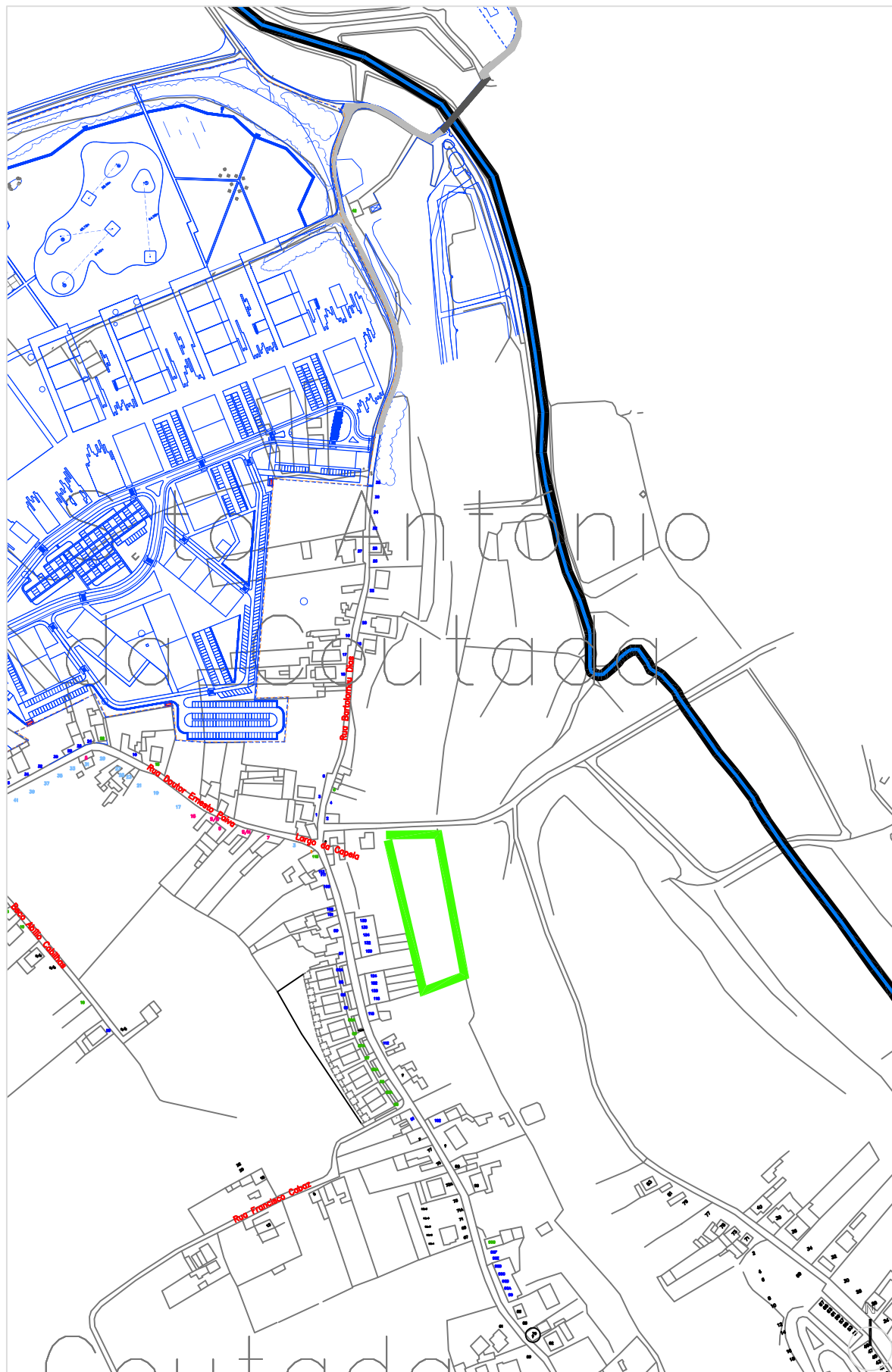
1.1.7



Ilhavo
Câmara Municipal

MUNICÍPIO DE ÍLHAVO

DOPGU - DIVISÃO DE OBRAS PARTICULARES E GESTÃO URBANA



N.º Processo:

N.º Registo:

TOPONÍMIA/ NÚMERO DE POLÍCIA

ATRIBUIÇÃO DE TOPÓNIMO E AFIXAÇÃO DE PLACA TOPONÍMICA

Localização: Parque – S. Salvador

PLANTA DE LOCALIZAÇÃO 1/5000

2019.05.16

cmi/dopgu/nm/raquel certal

1.1.8.1



Ilhavo
Câmara Municipal

MUNICÍPIO DE ÍLHAVO

DOPGU - DIVISÃO DE OBRAS PARTICULARES E GESTÃO URBANA



N.º Processo:

N.º Registo:

TOPONÍMIA/ NÚMERO DE POLÍCIA

ATRIBUIÇÃO DE TOPÓNIMO E AFIXAÇÃO DE PLACA TOPONÍMICA

Localização: Parque – S. Salvador

PLANTA DE LOCALIZAÇÃO 1/2000

2019.05.16

cmi/dopgu/nm/raquel certal

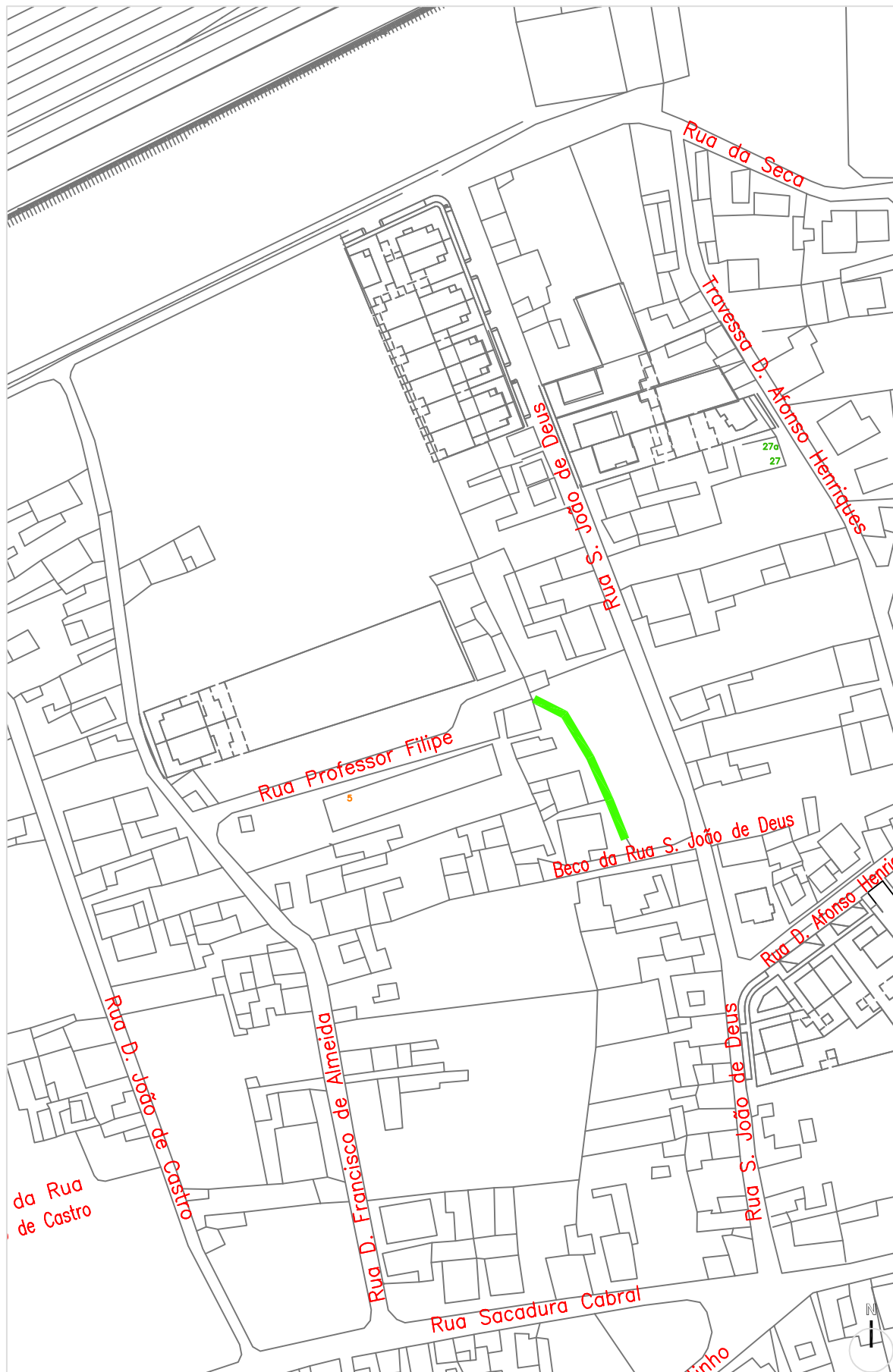
1.1.8.2



ilhavo
Câmara Municipal

MUNICÍPIO DE ÍLHAVO

DOPGU - DIVISÃO DE OBRAS PARTICULARES E GESTÃO URBANA



N.º Processo:

N.º Registo:

TOPONÍMIA/ NÚMERO DE POLÍCIA

ATRIBUIÇÃO DE TOPÓNIMO E AFIXAÇÃO DE PLACA TOPONÍMICA

Localização: Gafanha da Nazaré

PLANTA DE LOCALIZAÇÃO 1/2000

2019.05.16

cmi/dopgu/nm/raquel certal

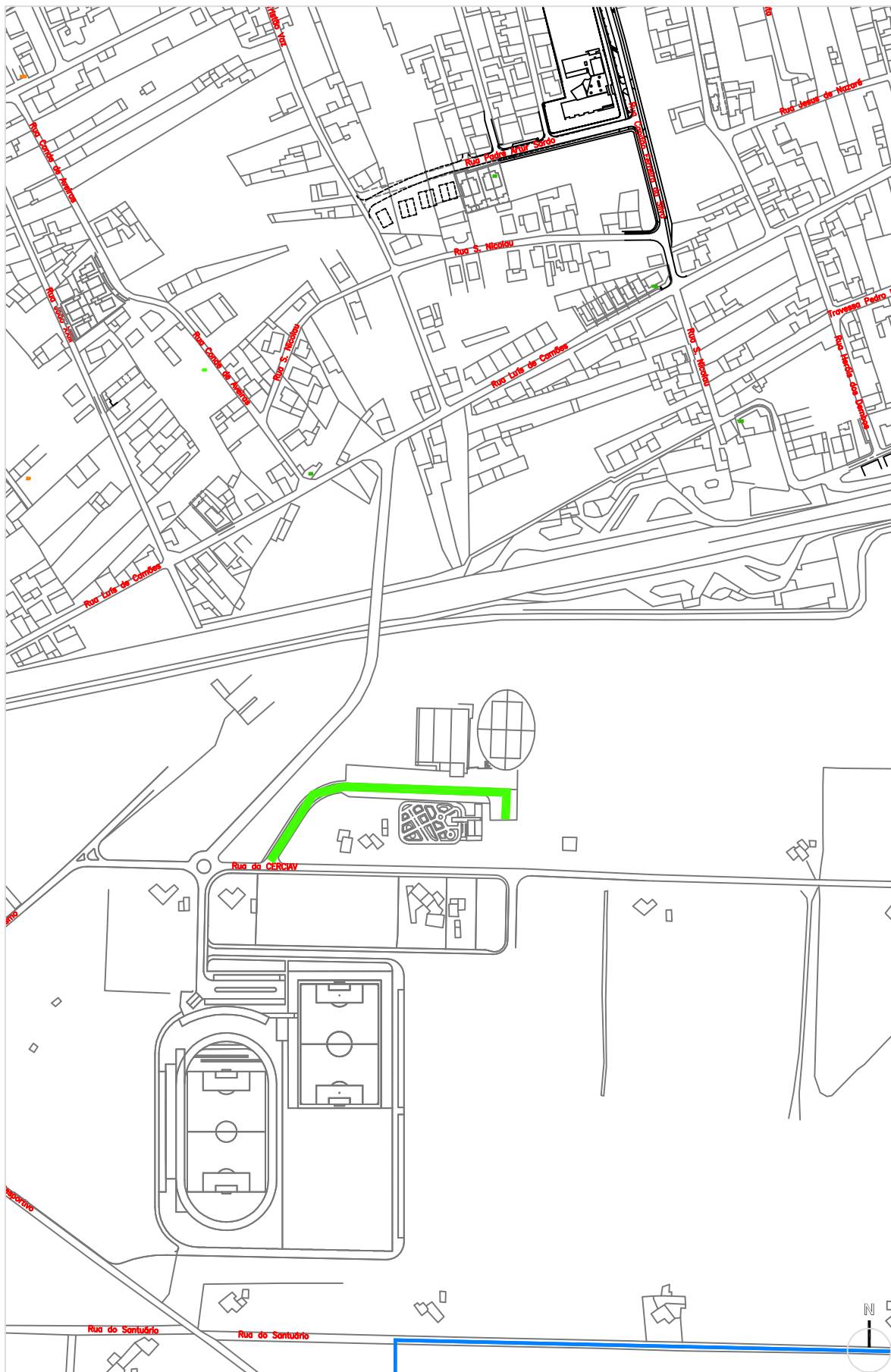
1.2.2.



Ilhavo
Câmara Municipal

MUNICÍPIO DE ÍLHAVO

DOPGU - DIVISÃO DE OBRAS PARTICULARES E GESTÃO URBANA



N.º Processo:
N.º Registo:

TOPONÍMIA/ NÚMERO DE POLÍCIA

ATRIBUIÇÃO DE TOPÓNIMO E AFIXAÇÃO DE PLACA TOPONÍMICA

Localização: Gafanha da Nazaré

PLANTA DE LOCALIZAÇÃO 1/2000

2019.05.16

cmi/dopgu/nm/raquel certal

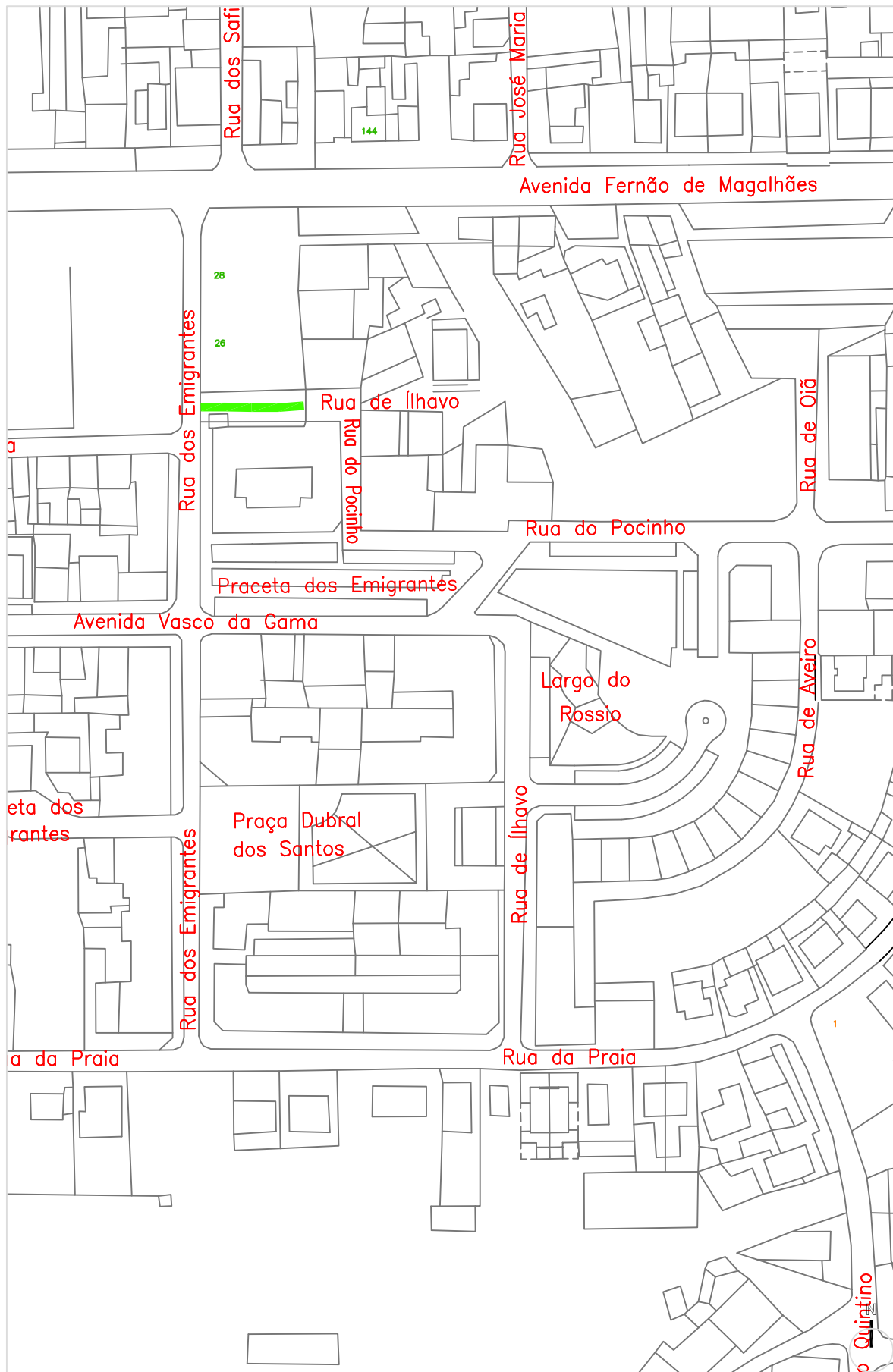
1.2.3.



ilhavo
Câmara Municipal

MUNICÍPIO DE ÍLHAVO

DOPGU - DIVISÃO DE OBRAS PARTICULARES E GESTÃO URBANA



N.º Processo:
N.º Registo:

TOPONÍMIA/ NÚMERO DE POLÍCIA

ATRIBUIÇÃO DE TOPÓNIMO E AFIXAÇÃO DE PLACA TOPONÍMICA

Localização: Gafanha da Nazaré

PLANTA DE LOCALIZAÇÃO 1/2000

2019.05.16

cmi/dopgu/nm/raquel certal

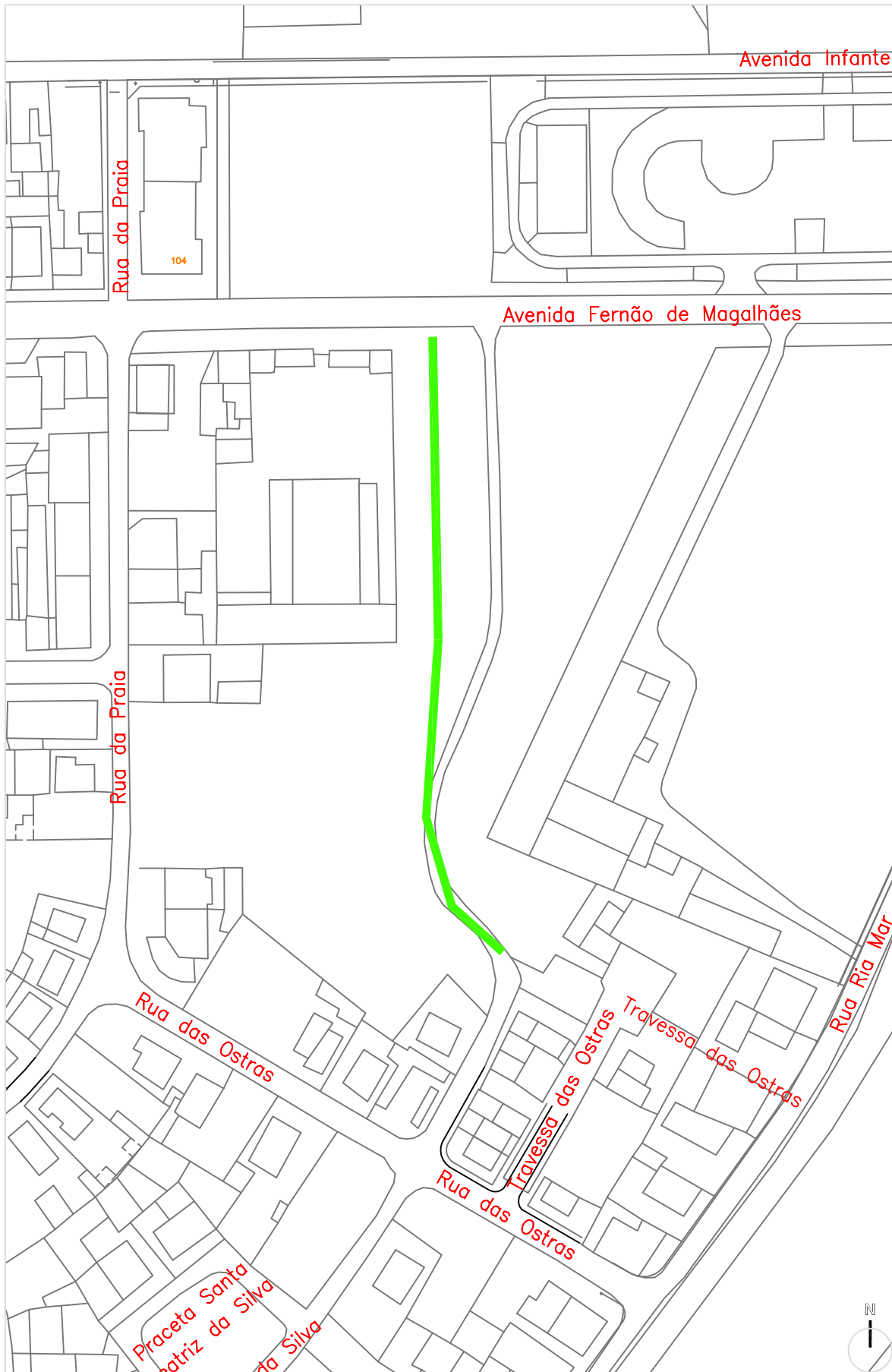
1.2.4.



Ilhavo
Câmara Municipal

MUNICÍPIO DE ÍLHAVO

DOPGU - DIVISÃO DE OBRAS PARTICULARES E GESTÃO URBANA



N.º Processo:
N.º Registo:

TOPONÍMIA/ NÚMERO DE POLÍCIA

ATRIBUIÇÃO DE TOPÓNIMO E AFIXAÇÃO DE PLACA TOPONÍMICA

Localização: Gafanha da Nazaré

PLANTA DE LOCALIZAÇÃO 1/2000

2019.05.16

cmi/dopgu/nm/raquel certal

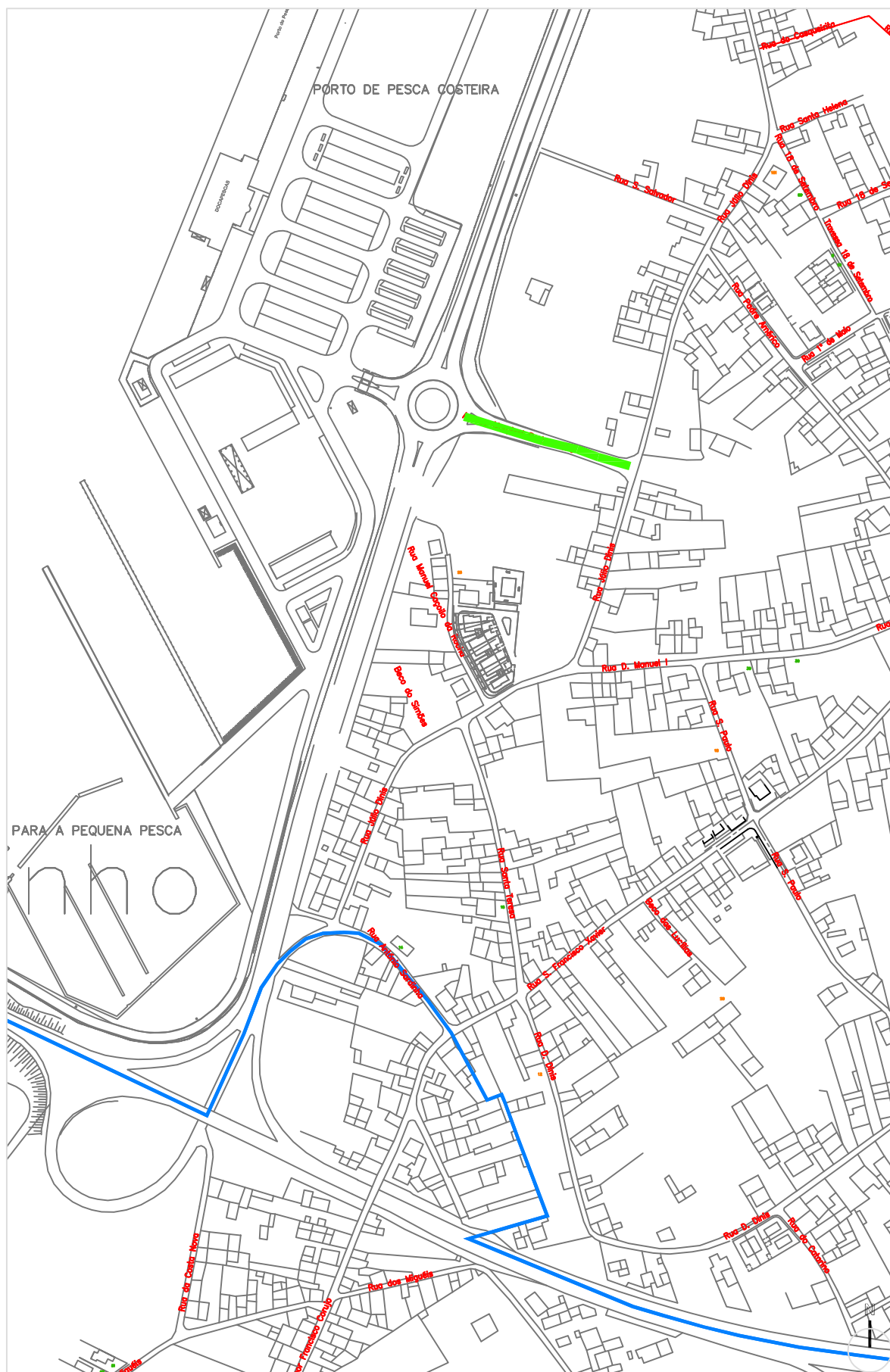
1.2.5.



Ilhavo
Câmara Municipal

MUNICÍPIO DE ÍLHAVO

DOPGU - DIVISÃO DE OBRAS PARTICULARES E GESTÃO URBANA



N.º Processo:
N.º Registo:

TOPONÍMIA/ NÚMERO DE POLÍCIA

ATRIBUIÇÃO DE TOPÓNIMO E AFIXAÇÃO DE PLACA TOPONÍMICA

Localização: Gafanha da Nazaré

PLANTA DE LOCALIZAÇÃO 1/5000

2019.05.16

cmi/dopgu/nm/raquel certal

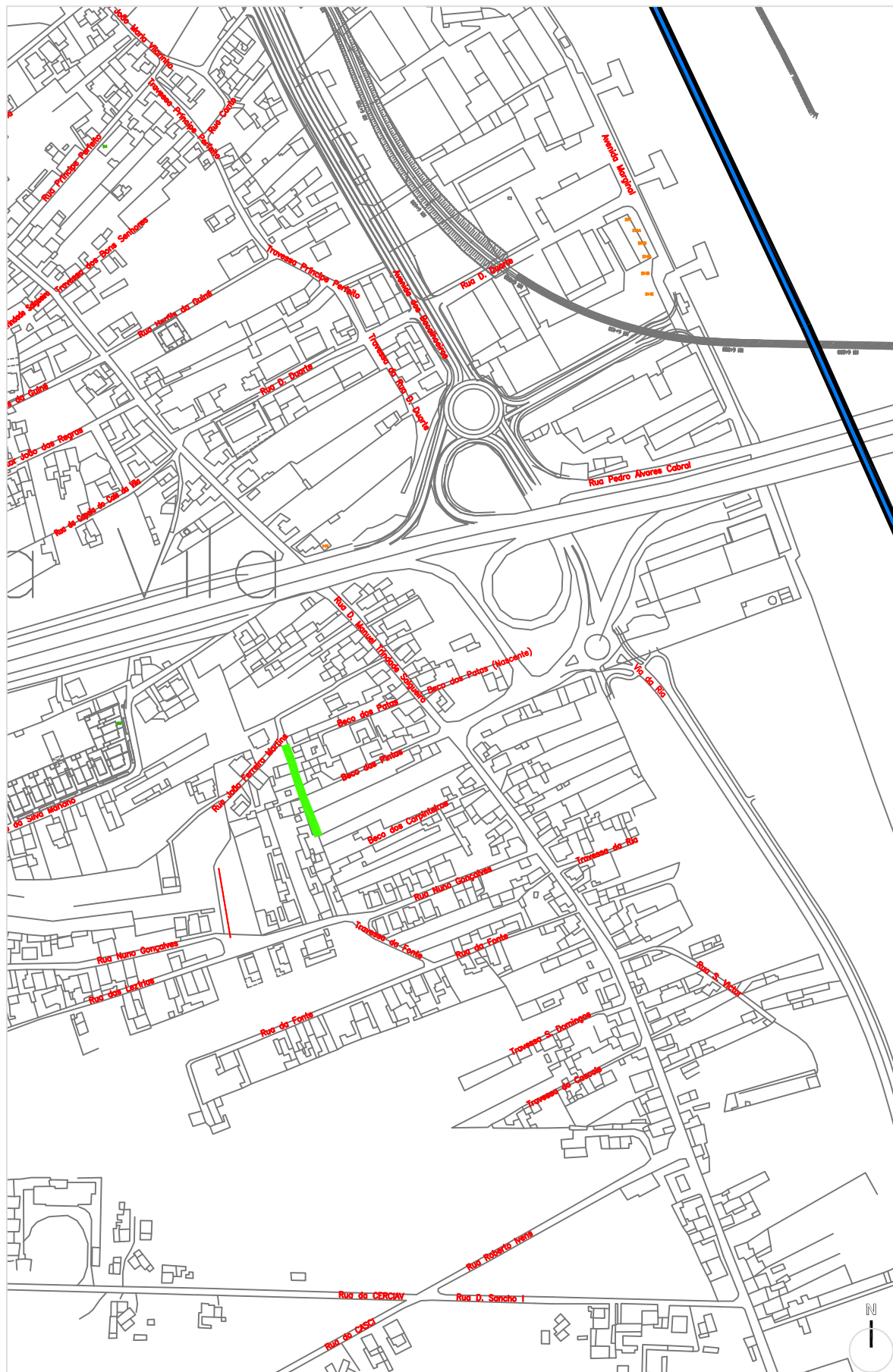
1.2.6.



Ilhavo
Câmara Municipal

MUNICÍPIO DE ÍLHAVO

DOPGU - DIVISÃO DE OBRAS PARTICULARES E GESTÃO URBANA



N.º Processo:
N.º Registo:

TOPONÍMIA/ NÚMERO DE POLÍCIA

ATRIBUIÇÃO DE TOPÓNIMO E AFIXAÇÃO DE PLACA TOPONÍMICA

Localização: Gafanha da Nazaré

PLANTA DE LOCALIZAÇÃO 1/5000

2019.05.16

cmi/dopgu/nm/raquel certal

1.2.7.

